

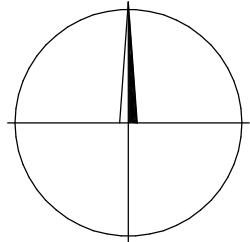
TU 2391 016

TU 2391 017

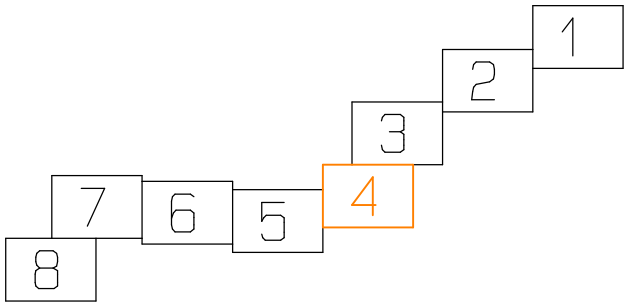
TU 2391 018

LEGENDA:

- hranice parcely katastru nemovitostí
- hranice katastrálního území
- hranice drážního pozemku – SŽDC, s.o.
- hranice drážního pozemku – ČD, a.s.
- hranice drážní parcely – SŽDC, s.o.
- osa koleje
- pozemek SŽDC, s.o.
- číslo pozemku
- číslo vytyčovaného bodu
- hranice drážního pozemku – SŽ, s.o.
- předpokládaná změna průběhu vlastnické hranice




KLAD MAPOVÝCH LISTŮ



SEZNAM PS, SO :

- PS 01 Kabelizace a vazby na SZZ
- PS 02 Prejezdové zabezpečovací zařízení v km 11,557
- SO 01 Železniční svršek
- SO 02 Železniční spodek
- SO 03 Železniční prejezd v km 11,557
- SO 04 Elektrická přípojka PZZ

			ČÍSLO SOUPRAVY:
REVIZE Č.	DATUM	ZMĚNA	



SB projekt s.r.o.
Kosdrenská 4063/4, 695 01 Hodonín

Katastrální území Spončovice, Petrov u Hodonína Investor: Objednavatel: Název zakázky :	Vyhotovil V. Vyskočil, P. Putna Správa železnic, s.o., Oblastní ústředí, Nové Město, 11000 Praha 1 SB Projekt s.r.o., Kasárenská 4063/4, 695 01 Hodonín 1	Kontroloval Ing. Svatopluk Štokláška
Odstranění TOR na přejezdu P8146 v km 11,557 trati Rohatec – Veselí nad Moravou		
Geodetický podklad	Část: 1.4	Zakázka č. 158/2020 Datum 12/2020 Souř.systém S-JTSK
Koordináční vytyčovací výkres	Příloha: 2.4	Výškový syst. BpV Měřítko 1:1000



zeměměřická kancelář s.r.o.
KYJOV , Masarykovo nám. 63
tel. 518 611 666
ICO - 253 287 27